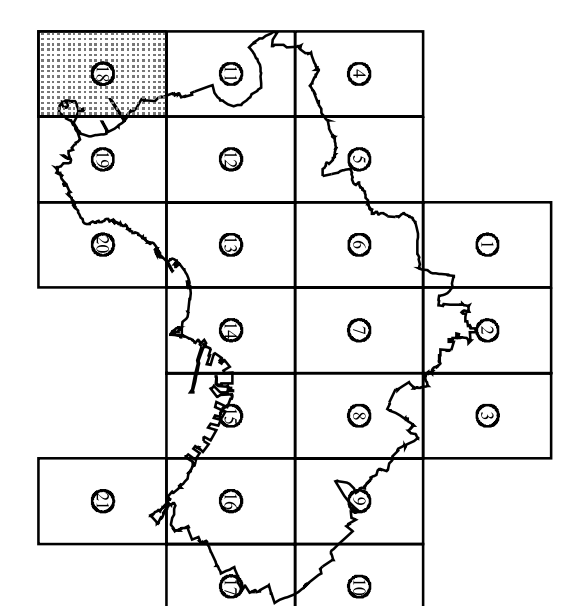

Comune di Napoli
 assessorato alla vivibilità
 servizio pianificazione urbanistica


Variante al piano regolatore generale
 centro storico, zona orientale, zona nordoccidentale

TAV . 6 Zonizzazione

foglio n. 18
 rapp. 1:4000

Il dirigente
 Roberto Gianni

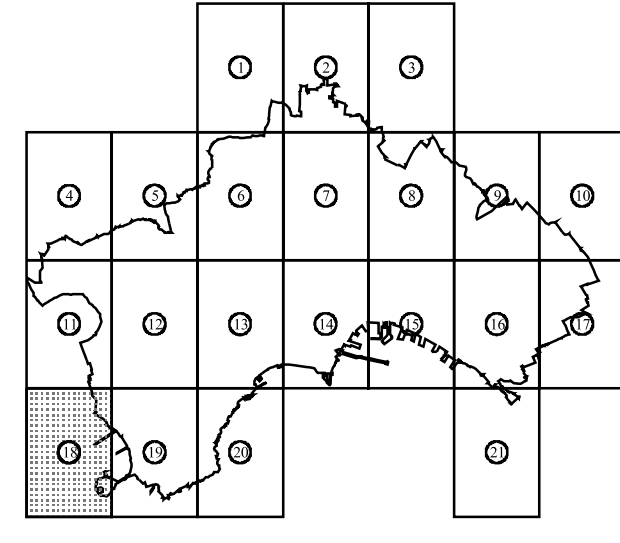



Comune di Napoli
 assessorato alla vivibilità
 servizio pianificazione urbanistica

Variante al piano regolatore generale
 centro storico, zona orientale, zona nordoccidentale

TAV . 6 Zonizzazione

foglio n. 18
 rapp. 1:4000



Il dirigente
 Roberto Gianni

dicembre 1998

- | | |
|--|---|
| <p>A - Insediamenti di interesse storico</p> <ul style="list-style-type: none"> Aa - Strutture e manufatti isolati Ab - Siti archeologici Ac - Porto storico Ad - Agricolo in centro storico <p>B - Agglomerati urbani di recente formazione</p> <ul style="list-style-type: none"> Ba - Edilizia d'impianto Bb - Espansione recente Bc - Porto di recente formazione <p>D - Insediamenti per la produzione di beni e servizi</p> <ul style="list-style-type: none"> Da - Insediamenti per la produzione di beni e servizi d'interesse tipologico testimoniale Db - Nuovi insediamenti per la produzione di beni e servizi Dc - Area produttiva florovivaistica <p>E - Componenti strutturanti la conformazione naturale del territorio</p> <ul style="list-style-type: none"> Ea - Aree agricole Eb - Aree incolte Ec - Aree boscate Ed - Aree a verde ornamentale Ee - Rupi, costoni, cave, spiagge e scogliere | <p>F - Parchi territoriali, altre attrezzature e impianti a scala urbana e territoriale</p> <ul style="list-style-type: none"> Fa - Componenti strutturanti la conformazione naturale del territorio, destinate a parco territoriale Fa1 - Aree agricole Fa2 - Aree incolte Fa3 - Aree boscate Fa4 - Aree a verde ornamentale Fa5 - Sito reale di Capodimonte Fa6 - Rupi, costoni e cave Fb - Abitanti nel parco Fc - Parchi di nuovo impianto Fd - Parco cimiteriale di Poggioreale Fe - Strutture pubbliche o di uso pubblico e collettivo Ff - Ferrovie e nodi di interscambio Fg - Aeroporto esistente <p>Fh - Impianti tecnologici</p> <p>G - Insediamenti urbani integrati</p> <p>- Sistema dei trasporti su ferro</p> <ul style="list-style-type: none"> - - - - - Linee su ferro ● - Stazioni esistenti al 1998 ⊙ - Stazioni nuove |
|--|---|

