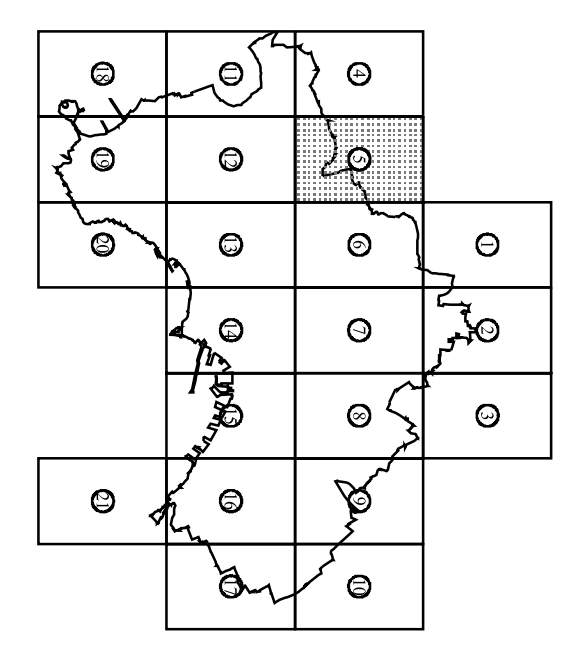
  
**Comune di Napoli**  
 assessorato alla vivibilità  
 servizio pianificazione urbanistica


**Variante al piano regolatore generale**  
 centro storico, zona orientale, zona nordoccidentale

**TAV . 6 Zonizzazione**

foglio n. 5  
 rapp. 1:4000

Il dirigente  
 Roberto Gianni

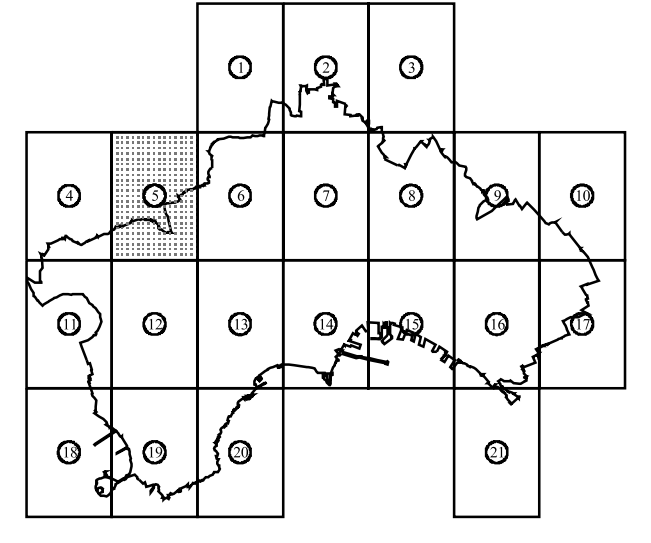


  
**Comune di Napoli**  
 assessorato alla vivibilità  
 servizio pianificazione urbanistica

**Variante al piano regolatore generale**  
 centro storico, zona orientale, zona nordoccidentale

**TAV . 6 Zonizzazione**

foglio n. 5  
 rapp. 1:4000



Il dirigente  
 Roberto Gianni

dicembre 1998

- |   |   |
|---|---|
| <p><b>A - Insediamenti di interesse storico</b></p> <p>Aa - Strutture e manufatti isolati<br/>         Ab - Siti archeologici<br/>         Ac - Porto storico<br/>         Ad - Agricolo in centro storico</p> <p><b>B - Agglomerati urbani di recente formazione</b></p> <p>Ba - Edilizia d'impianto<br/>         Bb - Espansione recente<br/>         Bc - Porto di recente formazione</p> <p><b>D - Insediamenti per la produzione di beni e servizi</b></p> <p>Da - Insediamenti per la produzione di beni e servizi d'interesse tipologico testimoniale<br/>         Db - Nuovi insediamenti per la produzione di beni e servizi<br/>         Dc - Area produttiva florovivaistica</p> <p><b>E - Componenti strutturali la conformazione naturale del territorio</b></p> <p>Ea - Aree agricole<br/>         Eb - Aree incolte<br/>         Ec - Aree boscate<br/>         Ed - Aree a verde ornamentale<br/>         Ee - Rupi, costoni, cave, spiagge e scogliere</p> | <p><b>F - Parchi territoriali, altre attrezzature e impianti a scala urbana e territoriale</b></p> <p>Fa - Componenti strutturali la conformazione naturale del territorio, destinate a parco territoriale</p> <p>Fa1 - Aree agricole<br/>         Fa2 - Aree incolte<br/>         Fa3 - Aree boscate<br/>         Fa4 - Aree a verde ornamentale<br/>         Fa5 - Sito reale di Capodimonte<br/>         Fa6 - Rupi, costoni e cave</p> <p>Fb - Abitati nel parco<br/>         Fc - Parchi di nuovo impianto<br/>         Fd - Parco cimiteriale di Poggioreale<br/>         Fe - Strutture pubbliche o di uso pubblico e collettivo<br/>         Ff - Ferrovie e nodi di interscambio<br/>         Fg - Aeroporto esistente</p> <p>Fh - Impianti tecnologici</p> <p><b>G - Insediamenti urbani integrati</b></p> <p><b>- Sistema dei trasporti su ferro</b></p> <p>--- - Linee su ferro<br/>         ● - Stazioni esistenti al 1998<br/>         ⊙ - Stazioni nuove</p> |
|---|---|

