

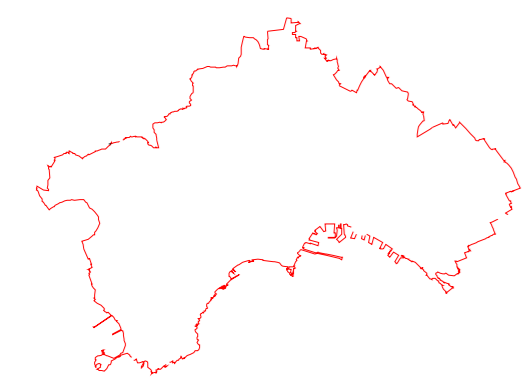
Comune di Napoli

dipartimento pianificazione urbanistica
servizio pianificazione urbanistica generale

Variante al piano regolatore generale
centro storico, zona orientale, zona nord-occidentale

Carta del rischio atteso

in esito alla delibera di giunta regionale n. 083/AC del 25 marzo 2004



rapp. 1:20.000

i progettisti geologi

il coordinatore




il dirigente

aprile 2004

--- Confine della variante per la zona occidentale

rischio atteso - per fattori di pericolosità idraulica e da frana

-  R1 - rischio basso
-  R2 - rischio medio
-  R3 - rischio elevato
-  R4 - rischio molto elevato

-  1 - fasce di possibili crisi idrauliche
-  2 - aree a suscettibilità di allagamento
-  3 - aree il cui livello di rischio potrà essere definito a seguito di studi e indagini di dettaglio

